



Directrices Departamentales de OT  
Categorización del Suelo

REFERENCIAS	
SÍMBOLO	DENOMINACION
	ASENTAMIENTO COTRAVI
	DDOT: SUELO RURAL NATURAL
	DDOT: SUELO RURAL PRODUCTIVO
	DDOT: SUELO RURAL DE INTERFASE
	DDOT: SUELO DE INTERFASE COSTERO
	DDOT: SUELO SUBURBANO NO HABITACIONAL
	DDOT: SUELO URBANO CONSOLIDADO INTERMEDIO
	DDOT: SUELO URBANO NO CONSOLIDADO
	SUELO CON ATRIBUTO DE POTENCIALMENTE TRANSFORMABLE: B - DE RURAL PRODUCTIVO A URBANO CONSOLIDADO D - DE SUBURBANO NO HABITACIONAL A SUBURBANO NO HABITACIONAL INTENSIVO
	VIALIDAD: SISTEMA NACIONAL ACTUAL
	VIALIDAD: SISTEMA DE ENLACE URBANO-NACIONAL
	VIALIDAD: SIST. DE ENLACE URBANO-METROPOLITANO
	VIALIDAD: VIARIO DEPARTAMENTAL
	VIALIDAD: VIARIO DEPTAL. DE CONEXIÓN INTERZONAL
	LÍMITE CCZ
	CENTRO COMUNAL ZONAL
	LÍMITE MUNICIPIO

- FUENTES:
- DIRECTRICES DEPARTAMENTALES DE MONTEVIDEO (DDOT)
  - SIG IM



Ministerio  
de Vivienda y  
Ordenamiento Territorial



Programa  
Mejoramiento  
de Barrios

Coejecutor:

Plano:

UBICACIÓN URBANA  
GENERAL

Asentamiento:

COTRAVI

Ubicación:

MONTEVIDEO

Nº Plano:

R01

Escala:

1:20.000

Fecha:

OCTUBRE 2022

Técnico:

Arq. LAURA BAS  
Arq. NATALIA ROMAY

Coordinador:



Arq. OCTAVIO BOMBACI

Firma:

Firma:

Equipo Técnico:

IPRU - CSI



CSI Ingenieros

CCPE-R01\_ubicación urbana general.docx